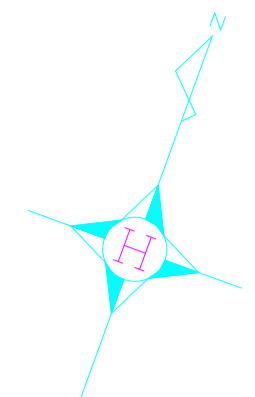
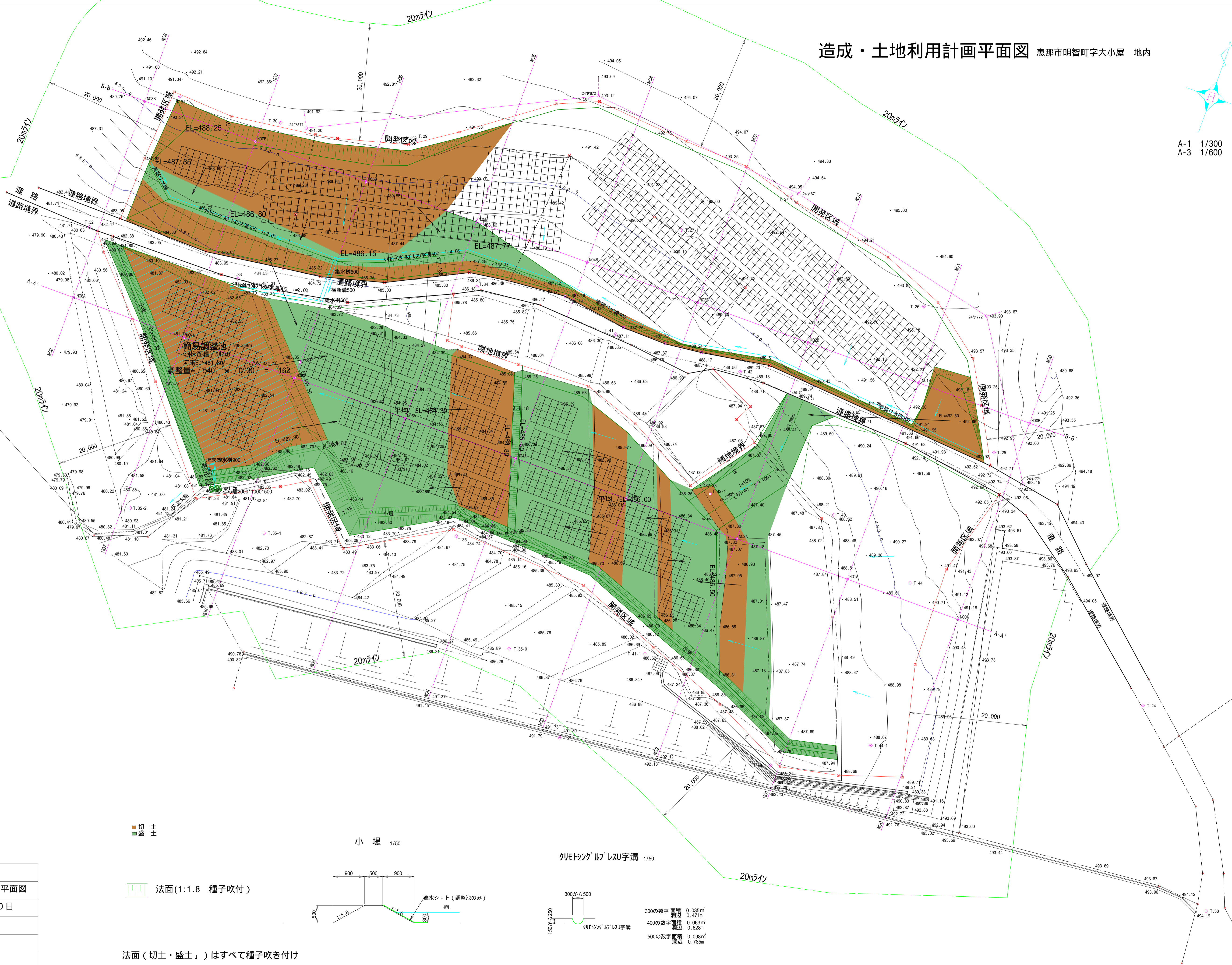


造成・土地利用計画平面図 恵那市明智町大小屋 地内



A-1 1/300  
A-3 1/600

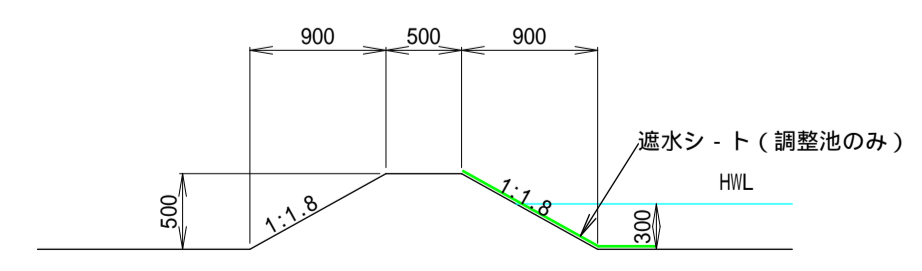


← 土量移動  
全域砂防指定地

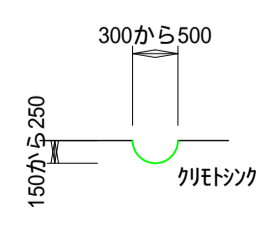
■ 切土  
■ 盛土

小堤 1/50

法面(1:1.8 種子吹付)



クモトシツグ 1/50



300の数字 面積 0.035㎡  
溝底 0.471m  
400の数字 面積 0.063㎡  
溝底 0.628m  
500の数字 面積 0.098㎡  
溝底 0.785m

工事名		
図面名	造成・土地利用計画平面図	
年月日	令和 7年11月20日	
縮尺	A-1 1/300 A-3 1/600	図面番号
施工主	株式会社ジエックス	
作製者		

法面(切土・盛土)はすべて種子吹き付け